
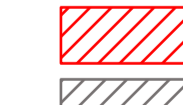





-  Sečené území
-  VD - VPS dopravní infrastruktury
-  VT - VPS technické infrastruktury

ZÁZNAM O ÚČINNOSTI		Otlak úředního razítka:
Označení správního orgánu, který změnu územního plánu vydal:		
Zastupitelstvo obce Chráštany		
Datum nabytí účinnosti změny územního plánu:		9.4.2026
Jméno a příjmení, funkce a podpis oprávněné úřední osoby pořizovatele:		Jana Tlapáková starostka obce Chráštany

Obec: Chráštany		
Dokumentace: Změna č.1 územního plánu		
Pořizovatel:	Obecní úřad Chráštany Chráštany 31 270 01 Kněžves u Rakovníka	Objednatel: Obec Chráštany Chráštany 31 270 01 Kněžves u Rakovníka
Odpovědný projektant:		
Ing. Lenka Čárová Autorizovaný architekt pro obor územní plánování ČKA 03858, IČ: 73559539 Jetřichovec II, 395 01 Pacov		
Název výkresu: Výkres veřejně prospěšných staveb, opatření a asanací		
Měřítko:	Datum:	Etapa:
Formát:	Číslo výkresu:	3
1:5000	01/2026	
A0+		