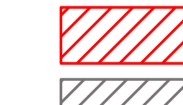


 Sečené území  
 VD - VPS dopravní infrastruktury  
 VT - VPS technické infrastruktury

ZÁZNAM O ÚČINNOSTI		Účlisk úředního razítka:
Správní orgán, který poslední změnu územního plánu vydal:		
	Zastupitelstvo obce Chráštany	
Pořadové číslo poslední změny:	1	
Datum nabytí účinnosti poslední změny:	9.4.2026	
Jméno a příjmení, funkce a podpis oprávněné úřední osoby pořizovatele:	Jana Tlapáková starostka obce Chráštany	

Obec: <b>Chráštany</b> 		
Dokumentace: Úplné znění územního plánu po změně č.1		
Pořizovatel:	Objednatel:	
Obecní úřad Chráštany Chráštany 31 270 01 Kněžves u Rakovníka	Obec Chráštany Chráštany 31 270 01 Kněžves u Rakovníka	
Odpovědný projektant:		
Ing. Lenka Čárová Autorizovaný architekt pro obor územní plánování ČKA 03858, IČ: 73559539 Jetřichovec II, 395 01 Pacov		
Název výkresu:		
<b>Výkres veřejně prospěšných staveb, opatření a asanací</b>		
Měřítko:	Datum:	Etapa:
1:5000	01/2026	
Formát: A0+	Číslo výkresu: <b>3</b>	