
















-  řešené území
-  BPEJ (kód BPEJ/třída ochrany ZPF)
-  plochy řešené Změnou č.1
-  Z - zastavitelná plocha
-  T - transformační plocha
-  K - plocha změny v krajině
-  hranice záborů ZPF - zastavitelná plocha Z.1.1
-  zastavěné území k 31.3.2025
-  PUPPEL
-  zemědělská půda s třídou ochrany I.
-  zemědělská půda s třídou ochrany II.
-  zemědělská půda s třídou ochrany III.
-  zemědělská půda s třídou ochrany IV.
-  zemědělská půda s třídou ochrany V.

ZÁZNAM O ÚČINNOSTI		Otsik úředního razítka
Označení správního orgánu, který změnu územního plánu vydal: Zastupitelstvo obce Chráštany		
Datum nabytí účinnosti změny územního plánu: 9.4.2026		
Jméno a příjmení, funkce a podpis oprávněné úřední osoby pořizovatele:	Jana Tlapáková starostka obce Chráštany	

Chráštany 		
Dokumentace: Odůvodnění Změny č.1 územního plánu		
Pořizovatel: Obecní úřad Chráštany Chráštany 31 270 01 Kněžves u Rakovníka	Objednatel: Obec Chráštany Chráštany 31 270 01 Kněžves u Rakovníka	
Odpovědný projektant: Ing. Lenka Čárová Autorizovaný architekt pro obor územní plánování ČKA 03858, IČ: 73559539 Jetřichovec 11, 395 01 Pacov		
Název výkresu: Výkres předpokládaných záborů půdního fondu		
Měřítko: 1:5000 Formát: A0+	Datum: 01/2026 Číslo výkresu: 6	Etapa: 